

ROMÂNIA
CONSILIUL LOCAL MALU MARE
JUDETUL DOLJ

HOTARÂREA NR. 29

inclusiunea în inventarul bunurilor care aparțin domeniului public al comunei Malu Mare, jud.Dolj, a drumului de acces în suprafață de 3404 mp situat în T 9, P 19/3, Lot. 44, identificat cu nr. cadastral 428/1/44 și înscris în CF nr. 31135 a localității Malu Mare

Consiliul Local Malu Mare întrunit în ședința ordinară în data de 21 martie 2019.
Având în vedere:

- referatul prezentat de domnul Pârjol Viorel , Inspector în cadrul Compartimentului Agricol prin care se propune includerea în inventarul bunurilor care aparțin domeniului public al comunei Malu Mare, jud.Dolj, a drumului de acces în suprafață de 3404 mp situat în T 9, P 19/3, Lot. 44, identificat cu nr. cadastral 428/1/44 și înscris în CF nr. 31135 a localității Malu Mare;
- Cererea nr.7751/11.12.2018 formulată de către proprietarii drumului de acces în suprafață de 3404 mp situat în T 9, P 19/3, Lot. 44, identificat cu nr. cadastral 428/1/44 și înscris în CF nr. 31135 a localității Malu Mare;
- Declarațiile notariale autentificate la Notar Public Floricel Mihai-Marian sub nr.: 3336/03.08.2018, 2930/19.07.2018, 2951/19.07.2018, 3877/03.09.2018, 2956/19.07.2018, 3904/04.09.2018, 2952/19.07.2018, 3861/03.09.2018, 3818/31.08.2018, 3184/30.07.2018, 3047/24.07.2018, 2954/19.07.2018, 3018/23.07.2018, 3809/31.08.2018, 3017/23.07.2018, 2978/20.07.2018, 2953/19.07.2018, 3800/31.08.2018, 3046/24.07.2018, 3337/03.08.2018, 2955/19.07.2018, 3203/30.07.2018, 2979/20.07.2018, 3908/04.09.2018, 3098/25.07.2018, 3402/07.08.2018, 2957/19.07.2018, 3029/23.07.2018, prin care proprietarii renunță la dreptul de proprietate în suprafață de 3404 mp situat în T 9, P 19/3, Lot. 44, identificat cu nr. cadastral 428/1/44 și înscris în CF nr. 31135 a localității Malu Mare în favoarea comunei Malu Mare, în baza art.889 N.cod civil;
- Planul de amplasament si delimitare a imobilului nr.cadastral 428/1/44 la Oficiul de Cadastru și Publicitate Imobiliară Dolj;
- Extras de carte funciara nr. 31135 Malu Mare.

În baza:

- art.888 -889 din Noul cod. Civil
- Art.3 alin.(4)coroborat cu pct.III – Domeniul public al comunelor din Anexa la Legea nr. 213/1998 privind bunurile proprietate publică, cu modificările și completările ulterioare, care prevede că “*din domeniul public al comunelor fac parte 1.drumurile comunale, vicinale și străzile*”.
- H.G. nr.1705/2006 pentru aprobarea inventarului centralizat al bunurilor din domeniul public al statului, cu modificările și completările ulterioare
- O.M.F.P. nr.1718/2011 pentru aprobarea Precizărilor privind întocmirea și actualizarea inventarului centralizat al bunurilor din domeniul public al statului, cu modificările și completările ulterioare
- H.G. nr.1031/1999 pentru aprobarea Normelor metodologice privind înregistrarea în contabilitate a bunurilor care alcatuiesc domeniul public al statului și al unităților administrativ-teritoriale
- Legea nr. 82/1991 a contabilității, republicată, cu modificările și completările ulterioare.

În temeiul art. 36 și art. 45 din Legea 215/2001 a administrației publice locale, republicată, cu modificările și completările ulterioare,



HOTĂRĂȘTE:

Art.1. Se aprobă includerea în inventarul bunurilor care aparțin domeniului public al comunei Malu Mare, jud.Dolj, a drumului de acces în suprafață de 3404 mp situat în comuna Malu Mare, sat. Preajba, T 9, P 19/3, Lot. 44, identificat cu nr. cadastral 428/1/44 și înscris în CF nr. 31135 a localității Malu Mare, Aleea VII Teilor, conform anexei, care face parte integrantă din prezenta hotărâre.


Art.2. Primarul Comunei Malu Mare, prin aparatul de specialitate, va duce la îndeplinire prezenta hotărâre.

Data: 21 MAIE 2019

Președinte de ședință
JILCU TITEL



Contrasemnează
Secretar STĂNESCU PAULA




COMUNA MALU MARE
JUDEȚUL DOLJ
CONSILIUL LOCAL

ANEXA

La Hotărârea nr. 27/21.08.2019 privind includerea în inventarul bunurilor care aparțin domeniului public al comunei Malu Mare, jud. Dolj, a drumului de acces în suprafață de 3404 mp situat în T 9, P 19/3, Lot. 44, identificat cu nr. cadastral 428/1/44 și înscris în CF nr. 31135 a localității Malu Mare

Nr. crt.	Codul de identificare	Denumirea bunului	Elementele de identificare	Anul dob. sau după caz darii în rol.	Valoarea de inventar (lei)	Situatia juridica actuala
1.	1.6.2	Aleea VII Teilor	Comuna Malu Mare, sat. Preajba, T 9, P 19/3, Lot. 44, Suprafață 3404 mp, Nr. cadastral 428/1/44 CF nr. 31135 a localității Malu Mare	Declarații autentificate de renunțare la cota indiviză – cale de acces a proprietarilor- N.P. Floricel Mihai- Marian încheiere OCPI nr. 167968/07.09.2018		-Legea nr.213/1998 privind regimul proprietatea publica si regimul juridic al acesteia, cu modificarile si completarile ulterioare -O.G. nr.43/1997 privind regimul juridic al drumurilor cu modificarile si completarile ulterioare -H.C.L. nr 29/21.03.2019

Președințe de ședință
JILCĂU TITEL



Contrasemnează,
Secretar STĂNESCU PAULA